

Obec Trnovec nad Váhom sa nachádza v Slovenskej republike, v Nitrianskom kraji, v okrese Šaľa. Obec leží vo východnej časti Podunajskej nížiny, na ľavobrežnom vale rieky Váh. Má rozlohu 3 254 ha. K obci patria osady Kľučiareň, Horný Jatov a Nový Dvor. Trnovec nad Váhom je vzdialený od mesta Šaľa 5 km, od mesta Nitra 22 km, od mesta Nové Zámky 25 km a od hlavného mesta SR Bratislavy **chýba údaj o vzdialenosti!**

Počet obyvateľov obce je 2 667. Z tohto počtu je 76 % obyvateľov slovenskej národnosti, 23 % maďarskej národnosti, 0,8 % českej národnosti a 0,2 % rómskej národnosti.

Obec Trnovec nad Váhom má vybudované miestne komunikácie, kanalizáciu i vodovod a je plynofikovaná. K vybavenosti obce patria aj základná škola s materskou školou, zdravotné stredisko, zariadenie opatrovateľskej služby pre dlhodobý pobyt starších občanov, miestne kultúrne stredisko, pošta a železnica. Na trávenie voľnočasových aktivít slúžia futbalové ihrisko, tenisové kurty, strelnica.

Samospráva obce

Samosprávu obce vykonávajú obyvatelia obce prostredníctvom obecného zastupiteľstva a starostu obce. Obecné zastupiteľstvo je zastupiteľský zbor obce, ktorý rozhoduje o základných otázkach života obce. Predstaviteľom obce a najvyšším výkonným orgánom obce je starosta. Obecný úrad je výkonným orgánom obecného zastupiteľstva a starostu a zabezpečuje organizačné a administratívne veci. Obecný úrad je tvorený pracovníkmi obce, ktorý pracujú pod vedením starostu obce a prednostu obecného úradu.

Obecný úrad sa člení na tieto referáty:

- referát pre spisovú službu
- referát pre vnútornú správu
- referát ekonomický
- referát pre dane a poplatky, pokladňa
- referát technický
- referát kultúrny

Verejný poriadok v obci zabezpečuje obecná polícia.

Z minulosti Trnovca nad Váhom

Prvá písomná zmienka o obci Trnovec nad Váhom sa vyskytuje v zoborskej listine z roku 1113, ktorú vydal uhorský kráľ Koloman na žiadosť zoborského opáta. V listine sa vyskytuje opis hranice majetkov, ktoré patrili k tomuto opátstvu. Názov obce sa v spomenutej listine uvádza ako Durmuz. V prepise tejto listiny z roku 1252 sa spomína názov Thurmuch. Veľký význam pre ďalšie majetkové usporiadanie a vývoj obce mala listina kráľa Karola Róberta z 13. júla 1323, ktorou kráľ daroval majetky Tormach - Tormoch vedľa Váhu kráľovským lamačom ľadu a kráľovským nosičom rybárskych sietí. V roku 1604 sa v Hornom Trnovci spomína šľachtická kúria z kameňa stavaná na spôsob pevnosti v majetku rodiny Csúzy. Obec sa v tomto období nachádzala v bezprostrednej blízkosti územia tureckých bojov. V roku 1699 získal obec zálohovaním neskorší zemepán dediny Ladislav Hunyady.

Rímskokatolícky kostol

Rímskokatolícky kostol v Trnovci bol postavený v roku 1725 s podporou Štefana Hunyadiho a bol vysvätený na sviatok Premenenia Pána. Upravený bol v roku 1910.

Je pseudoklasicistický. Pôvodne stál mimo dediny, na pomerne bezpečnom mieste pred povodňami. Presbytérium je zaklenuté valenou klenbou, v lodi je rovný strop. V čele priečelia je veža. Hlavný oltár pochádza z čias stavby kostola. Zvon bol umiestnený mimo kostola. Zvonica sa nachádza v strede obce, je to barokovo-klasicistická stavba.

Heraldické symboly obce

Obec v minulosti používala na overenie písomností pečať. Z histórie poznáme dva druhy typária, ktoré sa používali v Trnovci. Staršiu pečať používali do roku 1779, pochádza pravdepodobne z 17 stor. Pečatný obraz tvorí na štíte umiestnený uhorský erb, nad ktorým sú vetvičky. Druhá pečať, ktorá sa používala od roku 1779 má ten istý motív, rozdiel je len vo vetvičke nad štítom.

Obec Trnovec nad Váhom získala svoje obecné symboly v roku 2004. Základnými heraldickými symbolmi obce Trnovec nad Váhom sú erb, vlajka a pečať obce.

Erb obce:

je erbom s hovoriacim symbolom a jeho obsah pramení v rastlinnom motíve prevzatom z historickej pečate obce a interpretovanom ako krič trnky. Symbol je doplnený o motív rieky Váh, čím sa erbové znamenie stáva dôsledne hovoriacim identifikačným znakom. Znamenie je vložené do dolu zaobleného, tzv. neskorogotického, či tiež španielskeho heraldického štítu. S ohľadom na heraldické pravidlá erbovej tvorby, podľa ktorých je potrebné v erbe klásť kov na farbu či farbu na kov, ako aj vzhľadom na obsahovú náplň erbu je krič zelený s modrými plodmi, rieka je modrá, štítové pole strieborné. Erb obce Trnovec nad Váhom má podobu - nad strieborným zvlneným brvom preloženou modrou zvlnenou tretinou strieborného štítu zelený bezlistý modroplodý trnkový krič.

Vlajka obce:


pozostáva zo šiestich pozdĺžnych pruhov vo farbách modrá, biela, modrá, zelená, biela a zelená. Vlajka má pomer strán 2:3 a je ukončená tromi cípmi.

Pečať obce:

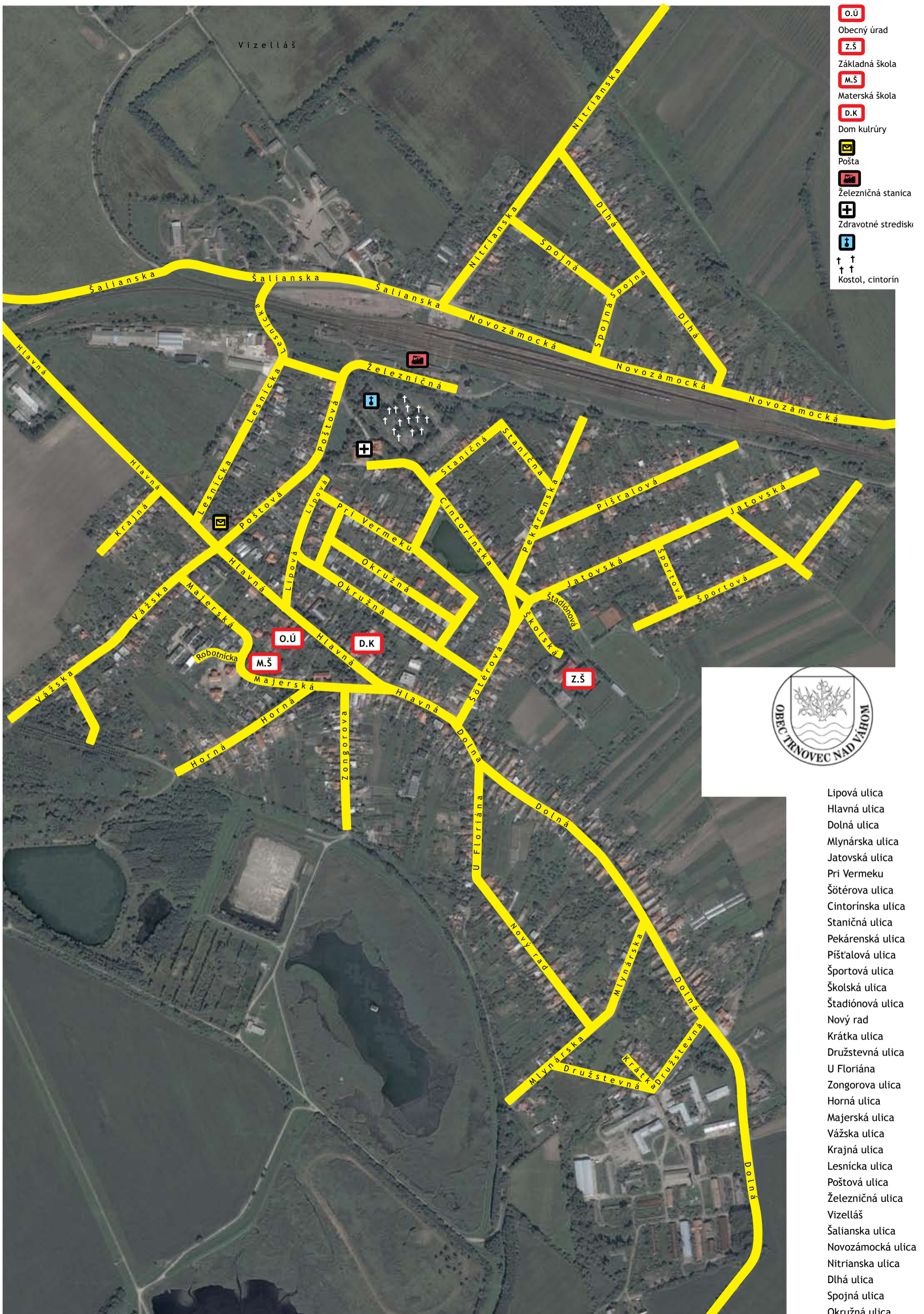
je okrúhla, uprostred s obecným symbolom a kruhopolisom OBEC TRNOVEC NAD VÁHOM.











Trnovec nad Váhom



V rámci hesla „Samospráva bližšie k občanovi“ obec zriadila internetovú stránku www.trnovecnadvahom.sk. Na tejto stránke nájdú obyvatelia obce informácie o samospráve obce, o diani v obci, o pripravovaných akciách a podujatiach. Táto stránka slúži aj na uľahčenie a zjednodušenie vybavovania rôznych podaní občanov na obecný úrad.



-  O.Ú
- Obecný úrad
-  Z.Š
- Základná škola
-  M.Š
- Materská škola
-  D.K
- Dom kultúry
-  Pošta
-  Železničná stanica
-  Zdravotné stredisko
-  Kostol, cintorín



- Lipová ulica
- Hlavná ulica
- Dolná ulica
- Mlynárska ulica
- Jatovská ulica
- Pri Vermeku
- Šötérova ulica
- Cintorínska ulica
- Staničná ulica
- Pekárenská ulica
- Pišťalová ulica
- Športová ulica
- Školská ulica
- Štadiónová ulica
- Nový rad
- Krátká ulica
- Družstevná ulica
- U Floriána
- Zongorova ulica
- Horná ulica
- Majerská ulica
- Vážska ulica
- Krajná ulica
- Lesnícka ulica
- Poštová ulica
- Železničná ulica
- Vizelláš
- Šalianska ulica
- Novozámocká ulica
- Nitrianska ulica
- Dlhá ulica
- Spojňá ulica
- Okružná ulica